

1 Grundlagen zum Nachschlagewerk ehemalige militärische Anlagen

Für die Erstellung des Nachschlagewerks ehemalige militärische Anlagen der Gemeinde Durmersheim standen uns folgende Unterlagen zur Verfügung:

- Plan Westwalltrümmer Durmersheim
- Email von Hr. Beyer 21.07.2016
- Verteidigungsplan von Durmersheim und Ortsverteidigung von Würmersheim
- TK 50 (7015 Durmersheim) gez. Paissey (Abt. VII)

2 Anleitung zur Tabelle „HISTE Bunker Durmersheim“

Die Tabelle ist nach Flurstücken sortiert. Es wurden nur betroffene Flurstücke aufgeführt. Das heißt es sind nur die Flurstücke benannt, die ehemalige militärische Anlagen, entsprechend den alten Plänen und Vorlagen aufweisen.



Die Legende aus den bisherigen Plänen (Originaldokumente) und aus den neuen Plänen ist jeweils als eine Zeile eingefügt.

Bunker:

Die Namen der Bunker, wenn vorhanden bzw. bekannt, sind mit in der Tabelle benannt. Bei den zusätzlich genannten Flurstücken handelt es sich um die mitbetroffenen Flurstücke.

Beispiel: Ein Bunker erstreckt sich über 4 Flurstücke, dann ist das Flurstück benannt und in der Namenszelle zusätzlich die drei mitbetroffenen Flurstücke aufgeführt.

HISTE Bunker Durmersheim

		Plan Westwalltrümmer Durme	
Bezeichnung im Originaldokument		abgeräumt oder zugedeckt	
Kennzeichnung im Originaldokument			
Kennzeichnung im neuen Plan			
Flurstück		mit Namen bzw. Nummer und ohne Namen (o.N.) sowie	
2904			
2905			
2906			
2907			
2908			
3127/10		4 - sowie auf Flst.: 3127/11, 3127/12, 3127/13	
3127/11		4 - sowie auf Flst.: 3127/10, 3127/12, 3127/13	
3127/12		4 - sowie auf Flst.: 3127/10, 3127/11, 3127/13	
3127/13		4 - sowie auf Flst.: 3127/10, 3127/11, 3127/12	
3188/1		5 - sowie auf Flst.: 3189/1, 3189/2, 3190/1, 3190/2	
3189/1		5 - sowie auf Flst.: 3188/1, 3189/2, 3190/1, 3190/2	
3189/2		5 - sowie auf Flst.: 3188/1, 3189/1, 3190/1, 3190/2	
3190/1		5 - sowie auf Flst.: 3188/1, 3189/1, 3189/2, 3190/2	
3190/2		5 - sowie auf Flst.: 3188/1, 3189/1, 3189/2, 3190/1	

betroffenes Flurstück

Name des Bunkers







mitbetroffene Flurstücke

Gräben:

Bei die betroffenen Flurstücke, die zu einem Grabensystem gehören, ist als Kennzeichnung ein „x“ angegeben.

Entw

Bezeichnung im Originaldokument	Kennzeichnung im Originaldokument	Kennzeichnung im neuen Plan	Flurstück	Abseiti- gungsjahr	Stellungssystem Schützen- und Laufgräben	Kampfanlagen Westwallbunker	Bataillon Stal Gefechtsstar
			2904		x		
			2905		x		
			2906				
			2907		x		
			2908		x		
			3127/10		x		

Hr. Beyer 2016				Verteidigungsplan von Durmersheim			
Abseiti- gungsjahr	Stellungssystem Schützen- und Laufgräben	Kampfanlagen Westwallbunker	Bataillon Stal Gefechtsstar	betroffen x (bzw. mit N)			
							
							

betroffenes Flurstück (red box with arrow pointing to 2905)

Kennzeichnung Gräben (red box with arrow pointing to 'x' in 2906)

3 Anlagen

- Tabelle: „HISTE Bunker Durmersheim“
- Plan 1: 16042-00001/47915-1 HISTE Bunker Durmersheim - WEST
- Plan 2: 16042-00001/47915-2 HISTE Bunker Durmersheim - OST