

BEBAUUNGSPLAN

FÜR EINE
KLEINGARTENANLAGE

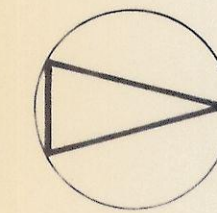
IM GEWANN

IM MITTLEREN DAHN






GEMARKUNG

DURMERSHEIM

MASSTAB 1 : 1500



ZEICHENERKLÄRUNG

-  RAUMLICHER GELTUNGSBEREICH
-  BAUGRENZE
-  KINDERSPIELPLATZ
-  PARKPLATZ
-  SONDERGEBIET

FÜLLSCHEMA DER NUTZUNGSSABLONE

BAUGEBIET	ZAHL DER VOLLGESCHOSSE
GRUND	GESCHOSS
FLÄCHENZ.	FLÄCHENZAHL
BAUMASSEN	BAUWEISE

DURMERSHEIM, IM MAI 1972
DER BÜRGERMEISTER:



Dahn

DER PLANER:

Rees
ORTSBAUMEISTER

